

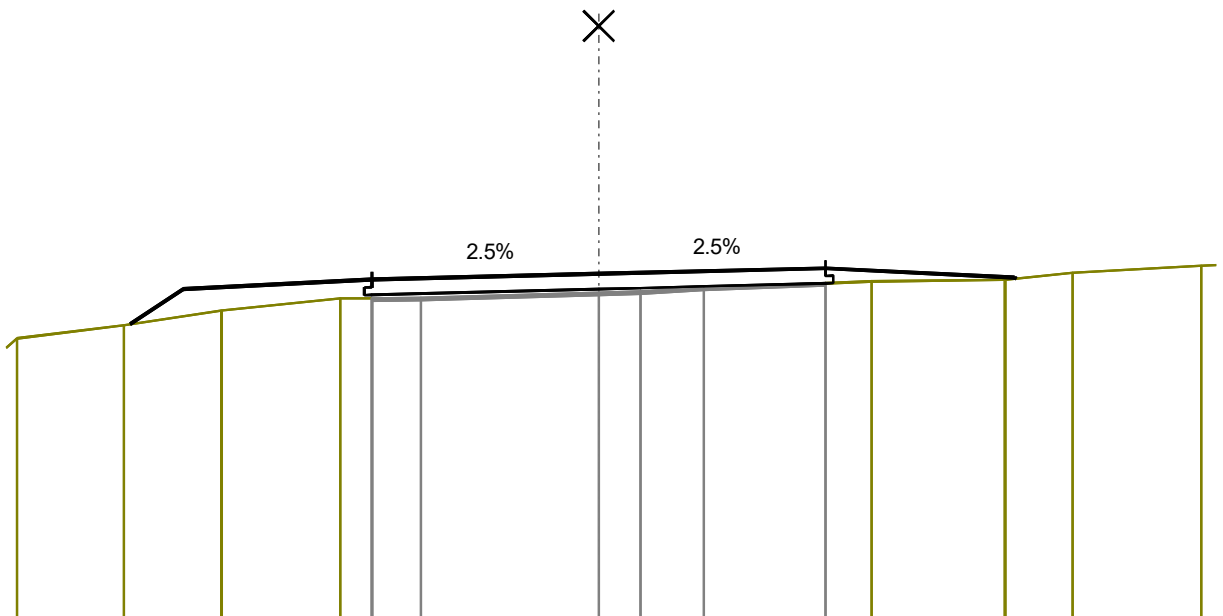


<b>Károlyi László Zoltán</b> Egyéni vállalkozó 5600 Békéscsaba, Batthyány utca 4.	<i>Létesítmény megnevezése:</i> <p style="text-align: center;"><b>Füzesgyarmat,  Bocskai utca - Hunyadi utca burkolttá tételének  engedélyezési terve</b></p>		
Méretarány: <b>Mv=1:100</b>	<i>Dokumentáció megnevezése:</i> <p style="text-align: center;"><b>Keresztszelvények II.  (Bocskai utca)</b></p>		
Rajzterület:			
Felelősség:	Szerkesztette:	Tervezte:	Rajzszám:  <b>05.02</b>
Név:	Károlyi László	Károlyi László	
Jogosultság:	KÉ-T/04-372	KÉ-T/04-372	
Aláírás:			
Dátum:	2020.07.	2020.07.	

### 0+025 km

PSzint=87.16  
TSzint=87.04

MH=1:50  
MZ=1:50  
AM=84.88

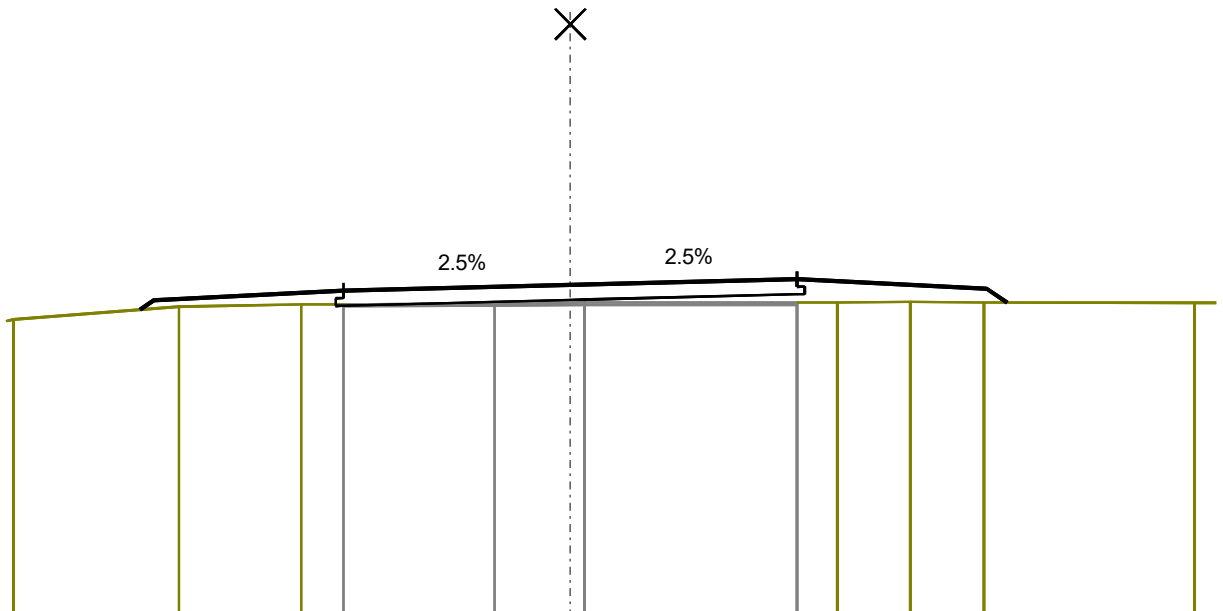


MAGASSÁG	86.83		87.06		87.12		87.16		87.20		87.14		87.13	
TERVEZETT	-3.10		-2.75		-1.50		0.00		1.50		2.75		2.76	
TÁVOLSÁG														
MAGASSÁG	86.73	86.82	86.92	87.00	87.00	87.00	87.04	87.04	87.07	87.10	87.11	87.12	87.17	87.21
TEREP														
TÁVOLSÁG	-3.85	-3.14	-2.50	-1.71	-1.50	-1.18	0.00	0.28	0.70	1.50	1.81	2.69	3.13	3.98

### 0+050 km

PSzint=87.14  
TSzint=87.02

MH=1:50  
MZ=1:50  
AM=84.94

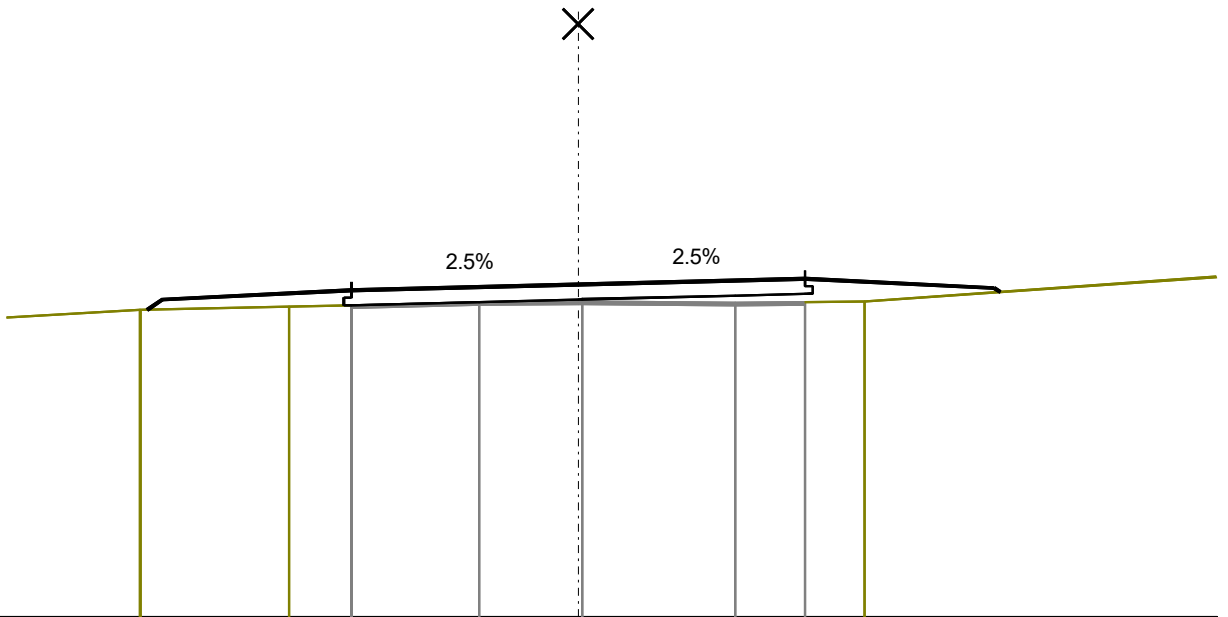


MAGASSÁG	86.98		87.04		87.10		87.14		87.18		87.12		87.02	
TERVEZETT	-2.85		-2.75		-1.50		0.00		1.50		2.75		2.89	
TÁVOLSÁG														
MAGASSÁG	86.91	87.00	87.01	87.01	87.02	87.02	87.02	87.02	87.03	87.02	87.02	87.02	87.02	87.02
TEREP														
TÁVOLSÁG	-3.68	-2.59	-1.78	-1.50	-0.50	0.09	1.50	1.77	2.25	2.74	4.13			

### 0+075 km

PSzint=87.18  
TSzint=87.07

MH=1:50  
MZ=1:50  
AM=84.98

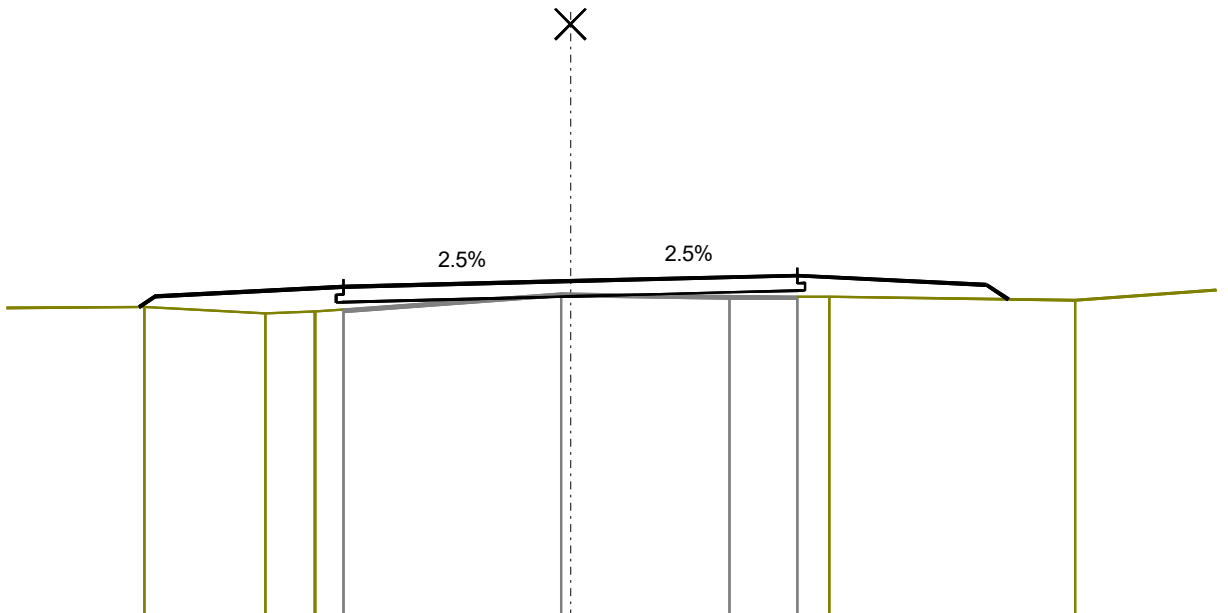


MAGASSÁG	87.08	87.15	87.18	87.22	87.16	87.13		
TERVEZETT								
TÁVOLSÁG	-2.85	-1.50	0.00	1.50	2.75	2.79		
MAGASSÁG	87.02	87.04	87.05	87.07	87.06	87.07		
TEREP								
TÁVOLSÁG	-2.90	-1.91	-1.50	-0.66	0.03	1.04	1.50	1.89

### 0+100 km

PSzint=87.21  
TSzint=87.12

MH=1:50  
MZ=1:50  
AM=84.98

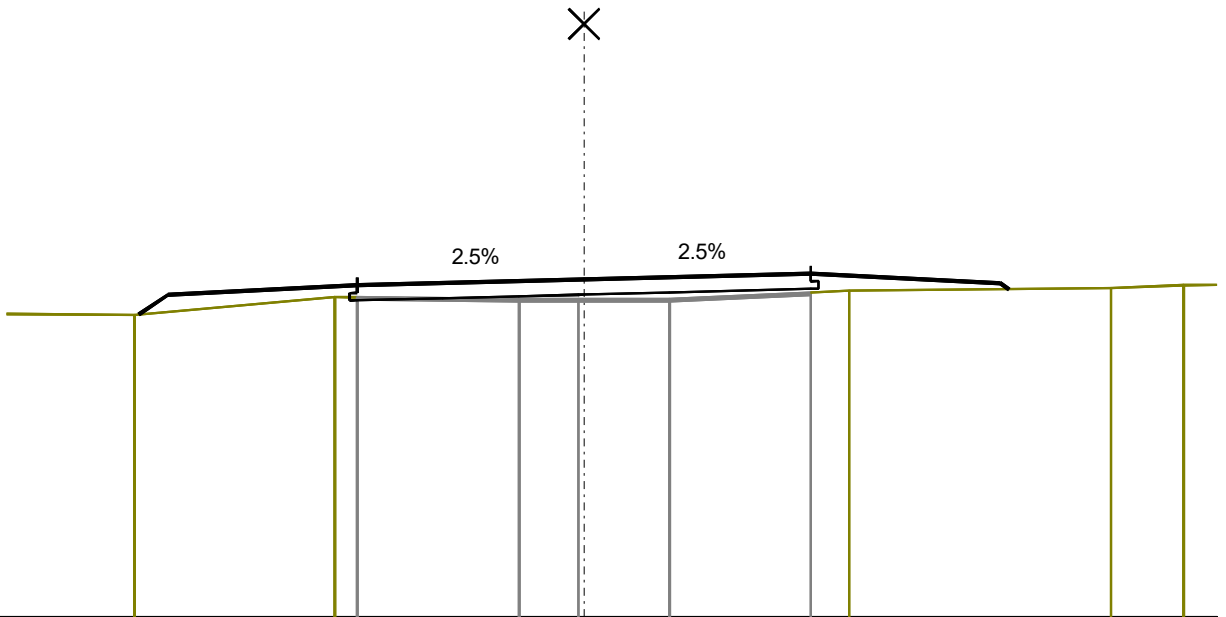


MAGASSÁG	87.06	87.17	87.21	87.24	87.18	87.09			
TERVEZETT									
TÁVOLSÁG	-2.85	-1.50	0.00	1.50	2.75	2.89			
MAGASSÁG	87.04	86.99	87.01	87.12	87.11	87.10	87.10	87.08	
TEREP									
TÁVOLSÁG	-2.82	-2.02	-1.69	-1.50	-0.06	1.05	1.50	1.71	3.34

### 0+125 km

PSzint=87.26  
TSzint=87.13

MH=1:50  
MZ=1:50  
AM=85.02

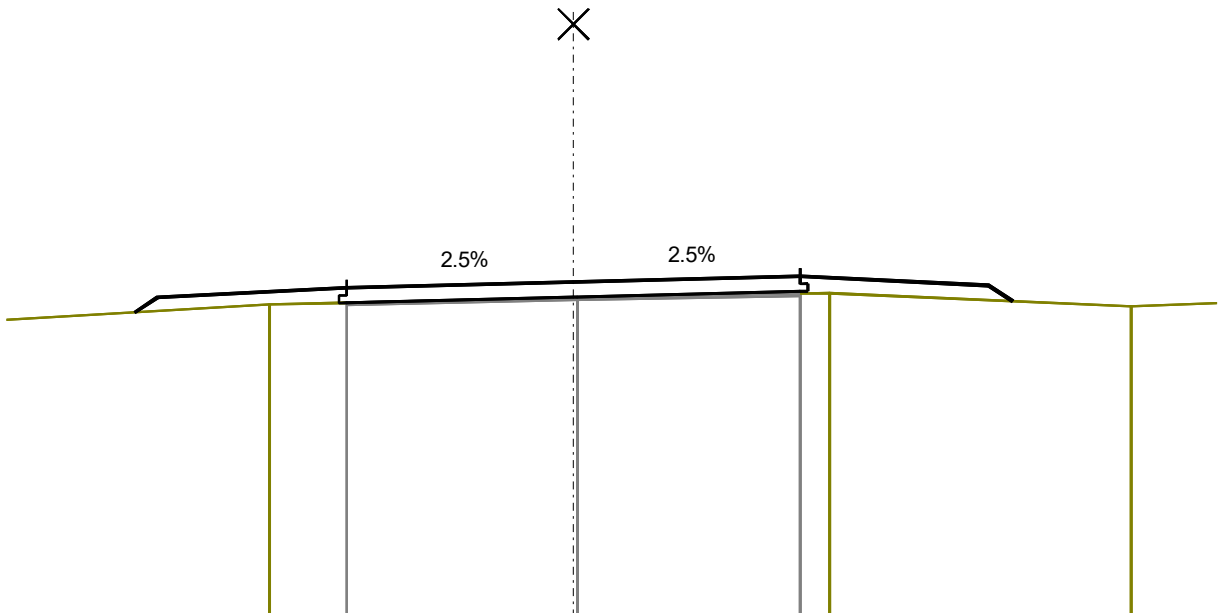


MAGASSÁG	87.03	87.16	87.22	87.26	87.30	87.23	87.19			
TERVEZETT										
TÁVOLSÁG	-2.94	-2.75	-1.50	0.00	1.50	2.75	2.81			
MAGASSÁG	87.02	87.14	87.14	87.13	87.13	87.13	87.17	87.18	87.20	87.22
TEREP										
TÁVOLSÁG	-2.97	-1.65	-1.50	-0.43	-0.04	0.57	1.50	1.75	3.49	3.97

### 0+150 km

PSzint=87.30  
TSzint=87.19

MH=1:50  
MZ=1:50  
AM=85.08



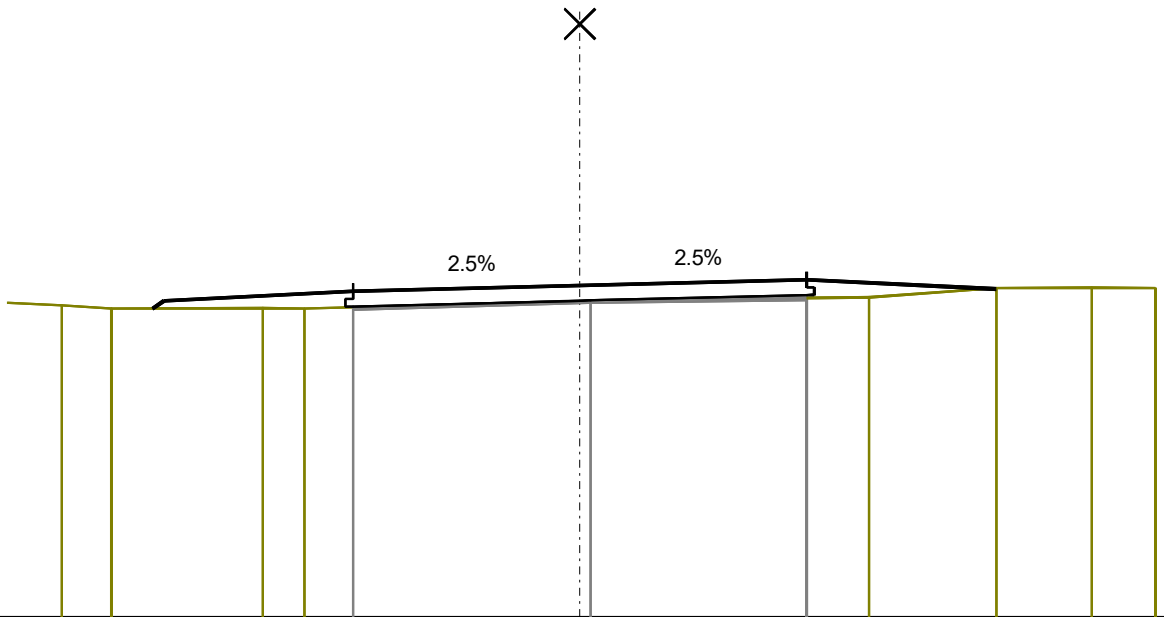
MAGASSÁG	87.10	87.20	87.26	87.30	87.34	87.27	87.17	
TERVEZETT								
TÁVOLSÁG	-2.90	-2.75	-1.50	0.00	1.50	2.75	2.91	
MAGASSÁG		87.15	87.16	87.19	87.22	87.22		87.14
TEREP								
TÁVOLSÁG		-2.01	-1.50	0.03	1.50	1.69		3.69



0+225 km

PSzint=87.48  
TSzint=87.38

MH=1:50  
MZ=1:50  
AM=85.29

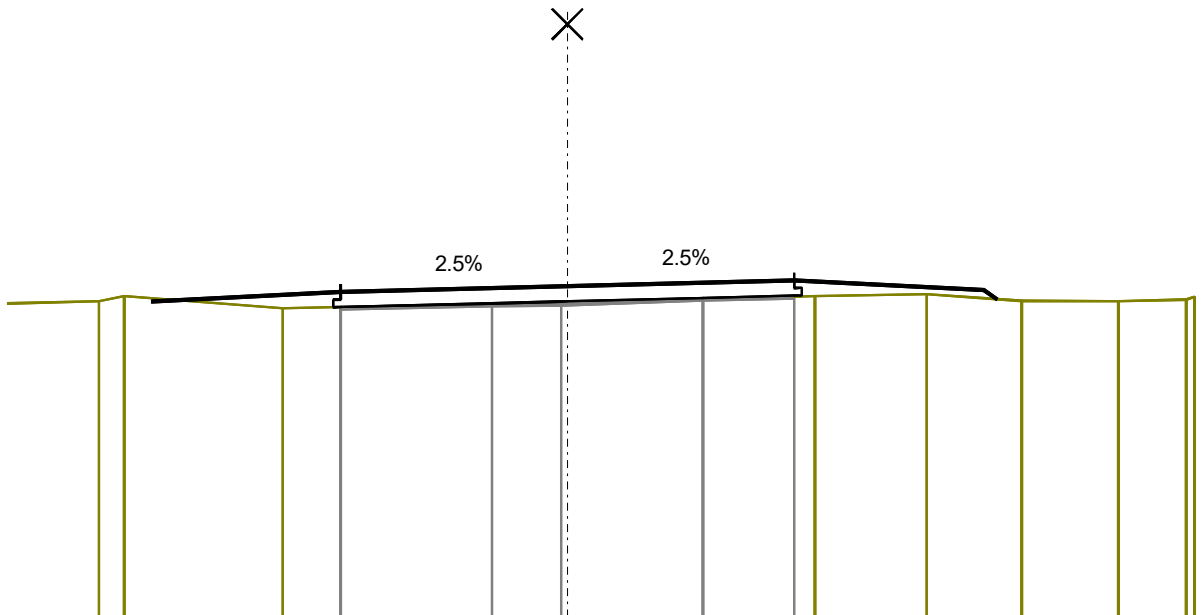


MAGASSÁG		87.33		87.44		87.48		87.52		87.46					
TERVEZETT		87.33		87.44		87.48		87.52		87.46					
TÁVOLSÁG		-2.83	-2.75		-1.50		0.00		1.50		2.75				
MAGASSÁG	87.35	87.33		87.33	87.33		87.38		87.40	87.40	87.47	87.47	87.47		
TEREP	87.35	87.33		87.33	87.33		87.38		87.40	87.40	87.47	87.47	87.47		
TÁVOLSÁG	-3.43	-3.10		-2.10	-1.82		-1.50		0.07		1.50	1.91	2.76	3.39	3.81

0+250 km

PSzint=87.49  
TSzint=87.38

MH=1:50  
MZ=1:50  
AM=85.30

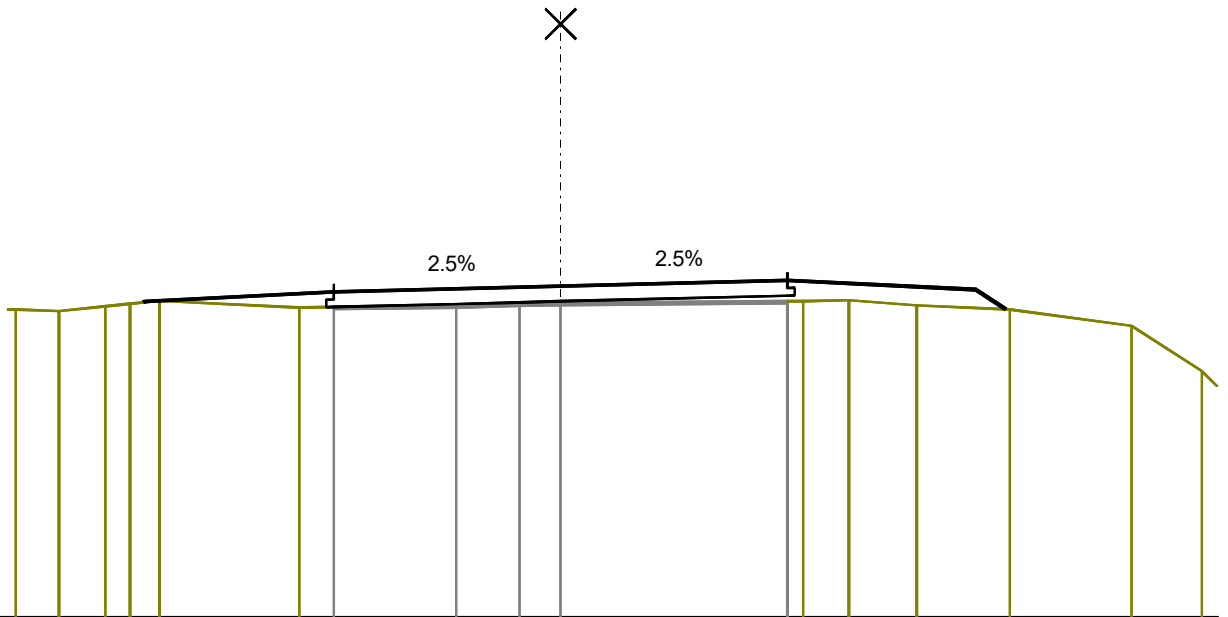


MAGASSÁG		87.39		87.45		87.49		87.53		87.47	87.41								
TERVEZETT		87.39		87.45		87.49		87.53		87.47	87.41								
TÁVOLSÁG		-2.75		-1.50		0.00		1.50		2.75	2.84								
MAGASSÁG	87.39	87.43		87.35	87.35		87.37	87.38		87.41	87.42	87.43		87.44		87.40	87.39	87.40	87.42
TEREP	87.39	87.43		87.35	87.35		87.37	87.38		87.41	87.42	87.43		87.44		87.40	87.39	87.40	87.42
TÁVOLSÁG	-3.10	-2.93		-1.88	-1.50		-0.50	-0.04		0.90	1.50	1.64		2.38		3.00	3.64	4.09	4.15

### 0+275 km

PSzint=87.51  
TSzint=87.40

MH=1:50  
MZ=1:50  
AM=85.32

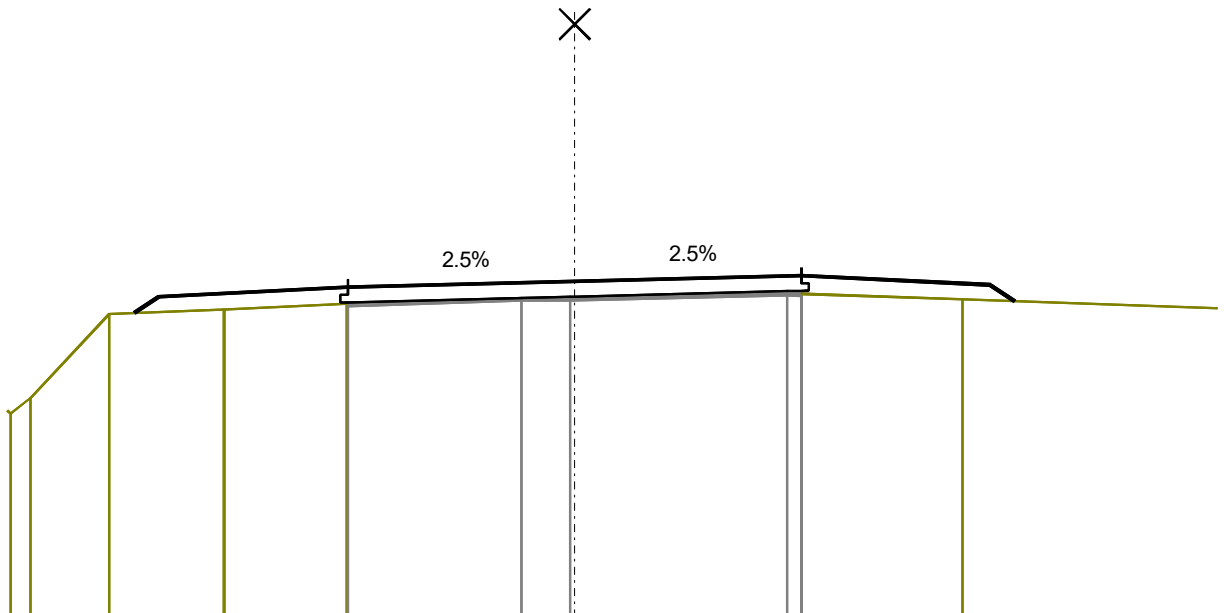


MAGASSÁG	87.41																
TERVEZETT	87.41																
TÁVOLSÁG	-2.76		-2.75		-1.50		0.00		1.50		2.75		2.94				
MAGASSÁG	87.36	87.35	87.38	87.40	87.42	87.37	87.38	87.39	87.40	87.40	87.41	87.42	87.39	87.36	87.25	86.95	
TEREP	87.36	87.35	87.38	87.40	87.42	87.37	87.38	87.39	87.40	87.40	87.41	87.42	87.39	87.36	87.25	86.95	
TÁVOLSÁG	-3.60	-3.32	-3.01	-2.85	-2.65	-1.73	-1.50	-0.69	-0.27	0.00	1.50	1.61	1.91	2.36	2.97	3.78	4.24

### 0+300 km

PSzint=87.60  
TSzint=87.49

MH=1:50  
MZ=1:50  
AM=85.37

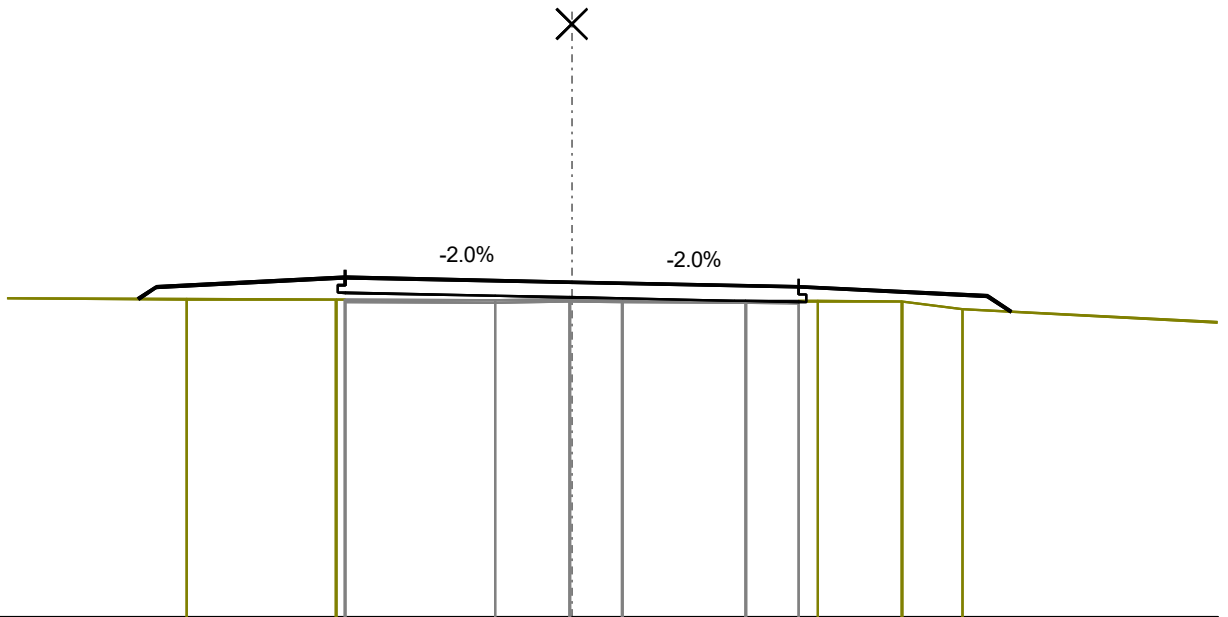


MAGASSÁG	87.56													
TERVEZETT	87.56													
TÁVOLSÁG	-2.91		-2.75		-1.50		0.00		1.50		2.75		2.91	
MAGASSÁG	86.72	86.82	87.38	87.41	87.45	87.45	87.49	87.48	87.52	87.51	87.63	87.48	87.57	87.47
TEREP	86.72	86.82	87.38	87.41	87.45	87.45	87.49	87.48	87.52	87.51	87.63	87.48	87.57	87.47
TÁVOLSÁG	-3.73	-3.60	-3.08	-2.32	-1.51	-1.50	-0.35	-0.03	1.41	1.50	2.56	2.56	2.75	2.91

0+325 km

PSzint=87.57  
TSzint=87.45

MH=1:50  
MZ=1:50  
AM=85.35



MAGASSÁG	87.46	87.60	87.57	87.54	87.47
TERVEZETT	87.53				87.37
TÁVOLSÁG	-2.87	-1.50	0.00	1.50	2.75
	-2.75				2.90
MAGASSÁG	87.45	87.45	87.45	87.44	87.44
TEREP	87.45	87.45	87.45	87.44	87.39
TÁVOLSÁG	-2.55	-1.56	-0.51	1.15	2.18
		-1.50	-0.02	1.50	2.58
			0.33	1.63	